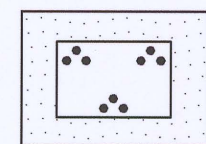
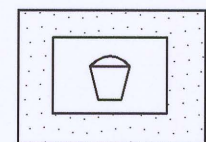


Planzeichenerklärung



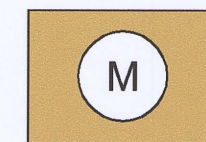
Parkanlage



Grünfläche / Park
 Spielplatz


Planzeichenerklärung

1. Art der baulichen Nutzung
 (§ 5 Abs. 2 Nr.1 BauGB § 1 Abs. 1 und 2 BauNVO)



Gemischte Bauflächen
 (§ 1 Abs. 1 Nr. 2 BauNVO)

2. Sonstige Planzeichen



Bereich der Berichtigung

Präambel

Aufgrund des vom Rat der Stadt Gifhorn in seiner Sitzung am 18.06.2018 als Bebauungsplan der Innenentwicklung im beschleunigten Verfahren nach § 13a Baugesetzbuch (BauGB) beschlossenen vorhabenbezogenen Bebauungsplanes Nr. 108 „Lüneburger Straße West“ wird entsprechend des § 13a Abs. 2 Satz 2 BauGB der Flächennutzungsplan berichtigt.

Gifhorn, 26.06.2018

Matthias Nerlich
 Matthias Nerlich
 Bürgermeister



Planunterlage

Vervielfältigungsvermerke
 Kartengrundlage:

Auszug aus der AK 5
 © 2017 LGLN

Herausgebervermerk:

Geobasisdaten der Niedersächsischen
 Vermessungs- und Katasterverwaltung

Der der Berichtigung zugrundeliegende vorhabenbezogene Bebauungsplan Nr. 108 „Lüneburger Straße West“ ist durch die Bekanntmachung im Amtsblatt für den Landkreis Gifhorn Nr. 6 am 29. Juni 2018 in Kraft getreten. Ein Hinweis auf die Berichtigung des Flächennutzungsplanes erfolgt im gleichen Amtsblatt für den Landkreis Gifhorn.

Die Berichtigung wurde damit am 29. Juni 2018 wirksam.
 Gifhorn, 03. Juli 2018

Matthias Nerlich
 Matthias Nerlich
 Bürgermeister



Quelle: Auszug aus den Geobasisdaten der Niedersächsischen Vermessungs- und Katasterverwaltung © 2017 LGLN



Stadt Gifhorn

Fachbereich Stadtplanung
 Marktplatz 1 | 38518 Gifhorn | Tel: 05371 88-0

7. Berichtigung des Flächennutzungsplanes (Lüneburger Straße Süd) - Teilplan 2

URSCHRIFT

Bearbeiter: Bo/Vo
 Datum: 23.05.2018
 Maßstab: 1:5000